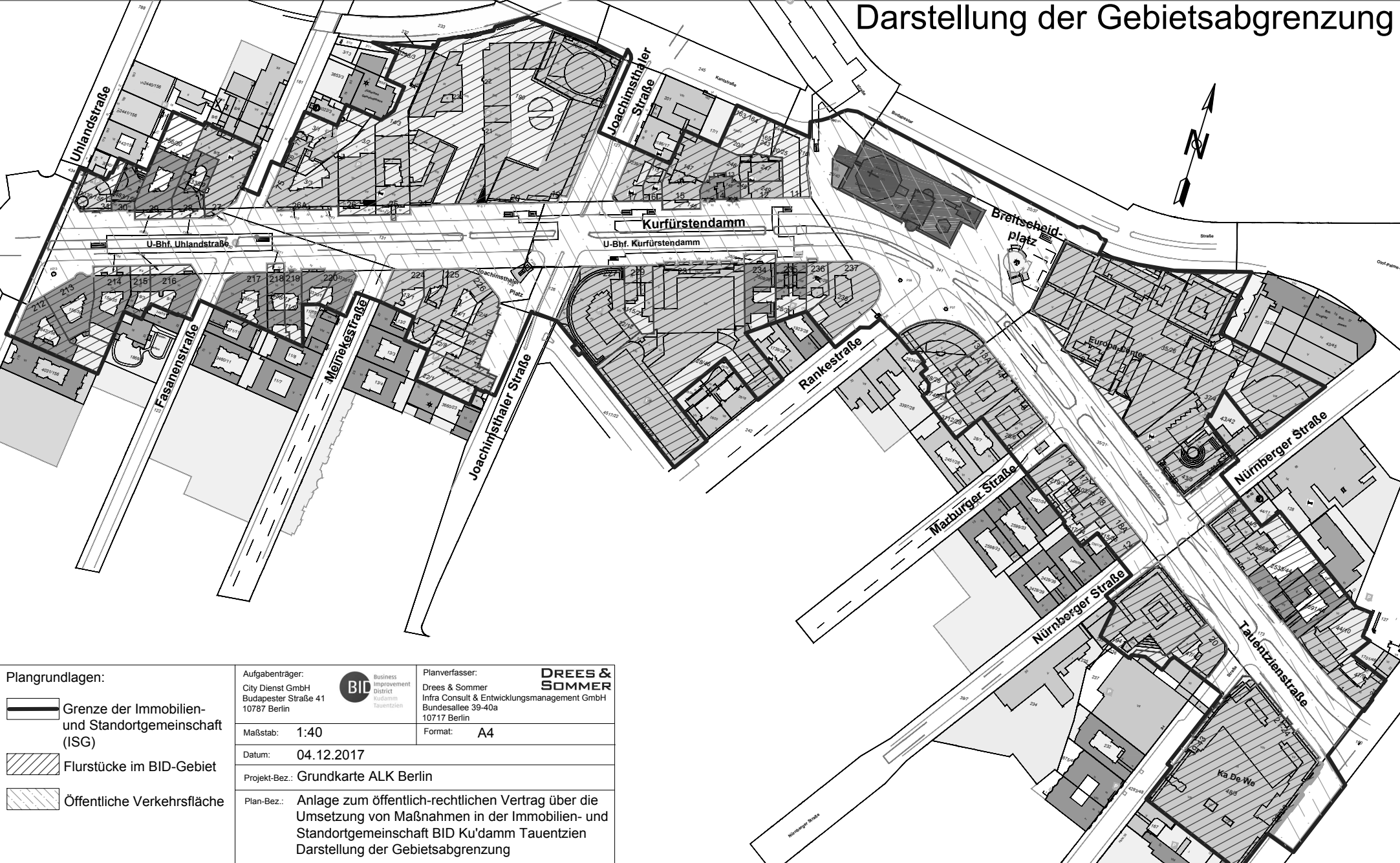







Darstellung der Gebietsabgrenzung



Plangrundlagen:

	Grenze der Immobilien- und Standortgemeinschaft (ISG)
	Flurstücke im BID-Gebiet
	Öffentliche Verkehrsfläche

Aufgabenträger: City Dienst GmbH Budapester Straße 41 10787 Berlin	 Business Improvement District Kurfürstendamm Tauentzien	Planverfasser: Drees & Sommer Infra Consult & Entwicklungsmanagement GmbH Bundesallee 39-40a 10717 Berlin	
Maßstab: 1:40	Datum: 04.12.2017	Format: A4	
Projekt-Bez.: Grundkarte ALK Berlin			
Plan-Bez.: Anlage zum öffentlich-rechtlichen Vertrag über die Umsetzung von Maßnahmen in der Immobilien- und Standortgemeinschaft BID Ku'damm Tauentzien Darstellung der Gebietsabgrenzung			